

LEYENDA

Carretera / Límite

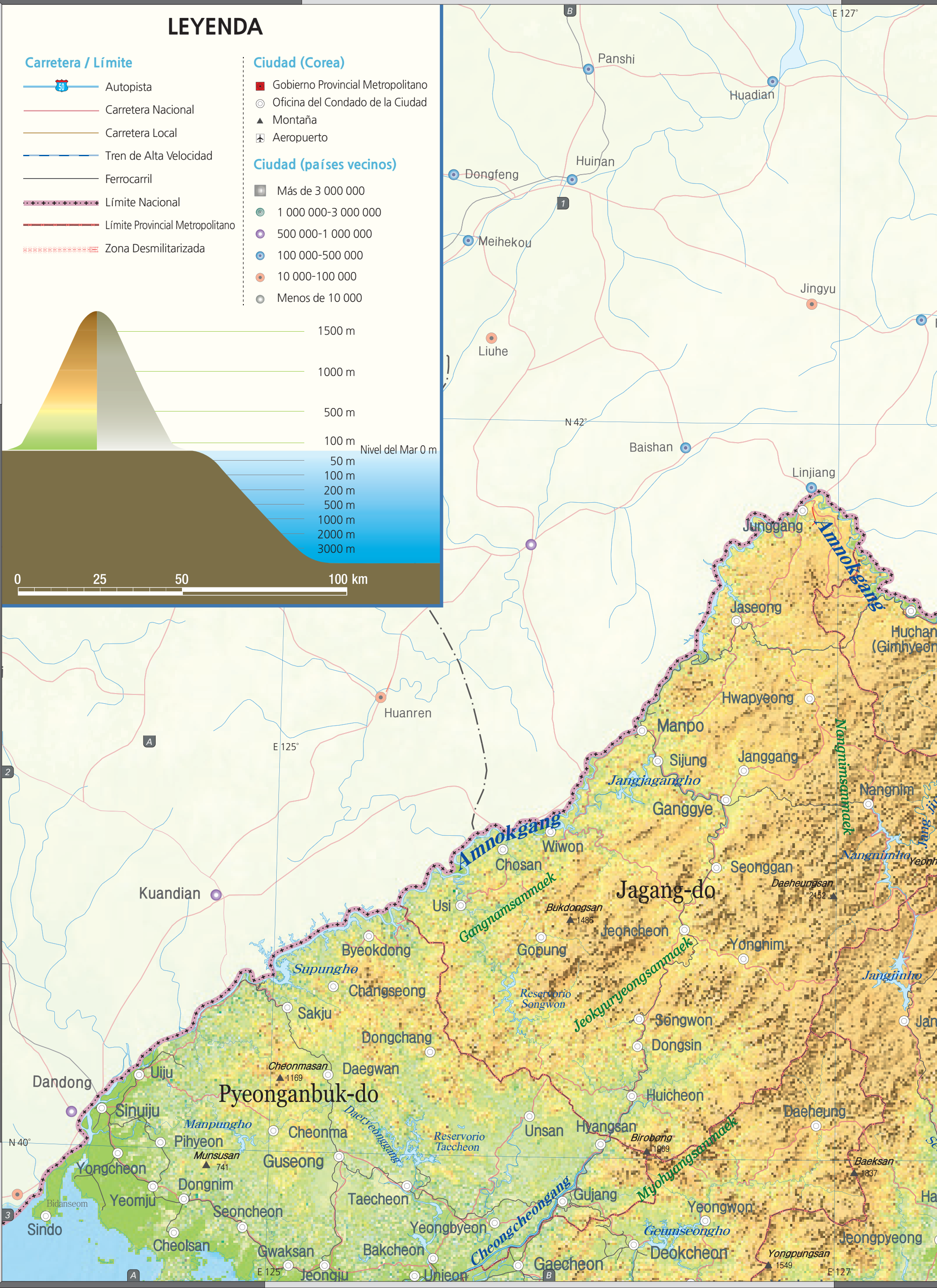
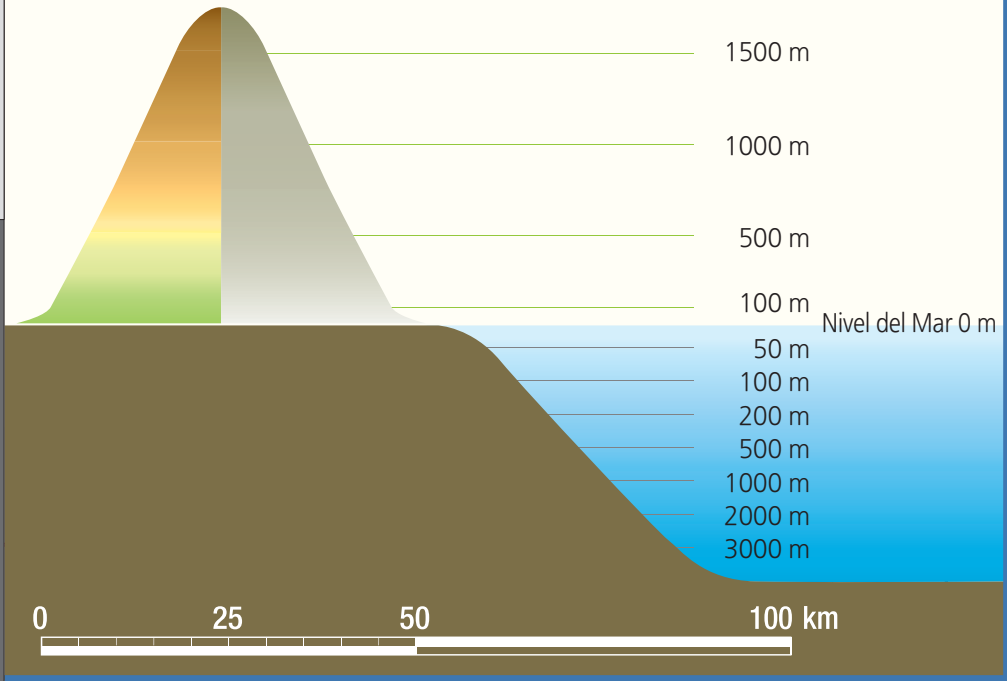
- Autopista
- Carretera Nacional
- Carretera Local
- Tren de Alta Velocidad
- Ferrocarril
- Límite Nacional
- Límite Provincial Metropolitano
- Zona Desmilitarizada

Ciudad (Corea)

- Gobierno Provincial Metropolitano
- Oficina del Condado de la Ciudad
- Montaña
- Aeropuerto

Ciudad (países vecinos)

- Más de 3 000 000
- 1 000 000-3 000 000
- 500 000-1 000 000
- 100 000-500 000
- 10 000-100 000
- Menos de 10 000











Mar Amarillo


Gogunsanyeoldo

Colina de arena de la provincia Jeolla

Estrecho de Jeju

Provincia Autónoma Especial de Jeju

Valle de Jeju







ÍNDICE DE MAPAS

A

Aeropuerto de Gunsan	150 B2
Aeropuerto de Gwangju	150 B2
Aeropuerto de Pohang	150 D2
Aeropuerto de Sacheon	150 C2
Aeropuerto de Ulsan	150 D2
Aeropuerto de Yeosu	150 C2
Aeropuerto Internacional de Cheongju	148 C2
Aeropuerto Internacional de Daegu	150 C2
Aeropuerto Internacional de Gimhae	150 C2
Aeropuerto Internacional de Gimpo	148 B2
Aeropuerto Internacional de Incheon	148 B2
Aeropuerto Internacional de Jeju	150 B3
Aeropuerto Internacional de Muan	150 B2
Aeropuerto Internacional de Sunan	148 B1
Aeropuerto Internacional de Yangyang	148 C1
Amnokgang	146 B2
Anak	148 B1
Anbyeon	148 C1
Andong	148 C2
Andongho	148 C2
Anju	148 B1
Anjwado	150 B2
Anmado	150 B2
Anmagundo	150 B2
Anmyeondo	148 B2
Ansan	148 B2
Anseong	148 C2
Anyang	148 B2
Arrecife Galmaegi	148 A2
Arrecife Wangdol	148 D2
Asan	148 B2
Asanho	148 B2
Asanman	148 B2

B

Baecheon	148 B2
Baegado	148 B2
Baegam	146 C2
Baegamsan	148 D2
Baekdusan	146 C2
Baekhwasan	150 C1
Baeksan	146 C3
Baekyeoksan	148 C1
Baengnyeongdo	148 A2
Bahía de Corea	148 A1
Banco Hupo	148 D2
Banco Saeteok	148 A2
Bakcheon	146 B3
Barwangsang	148 C2
Beopdong	148 C1
Bidanseom	146 A3
Bigeumdo	150 B2
Birobong	146 B2
Bocheon	146 C2
Boeun	148 C2
Bogildo	150 B2
Bohyeonsan	150 C1
Bonghwa	148 C2
Bonghwangsang	148 C1
Bongsan	148 B1
Boryeong	148 B2
Boseong	150 C2
Buan	150 B2
Bucheon	148 B2
Bujeollyeongsan	146 C2
Bujeollyeongsanmaek	146 C2
Bujeon	146 C2
Bujeongang	146 C2
Bujeonho	146 C2
Bukchang	148 B1
Bukcheon	146 C2
Bukdaebong	148 B1
Bukdaecheon	146 C2
Bukdongsan	146 B2
Bukhangang	148 C2
Bukhansan	148 B2
Bukpotaesan	146 C2
Buryeong	146 D1
Busan	150 D2
Buyeo	150 B1
Byeokdong	146 B2
Byeokseong	148 B1

C

Canal de mareas Ulsan	150 D2
Cañon Donghae	148 D2
Cañon Gangneung	148 D2
Changdo	148 C1
Changnyeong	150 C2

Changseondo	150 C2
Changseong	146 B2
Changwon	150 C2
Charyeongsanmaek	148 C2
Cheolsan	146 A3
Cheonan	148 C2
Cheongcheongang	146 B3
Cheongdan	148 B2
Cheongdo	150 C2
Cheongdudo	148 B2
Cheongjin	146 D2
Cheongju	148 C2
Cheongpyeongho	148 C2
Cheongsando	150 B2
Cheongsong	148 D2
Cheongyang	148 B2
Cheonji	146 C2
Cheollima(Gangseon)	148 B1
Cheonma	146 B2
Cheonmasan	146 B2
Cheonnae	148 C1
Cheorwon	148 B1, 148 C1
Chiaksan	148 C2
Chilbosan	146 D2
Chilgok	150 C2
Chodo	148 A1
Chodoman	148 A1
Chosan	146 B2
Chugalyeong	148 C1
Chugaryeonggugogok	148 C1
Chujado	150 B3
Chujagundo	150 B3
Chuncheon	148 C2
Chungcheongbuk-do	148 C2
Chungcheongnam-do	148 B2
Chungju	148 C2
Chungjuho	148 C2
Colina de arena de la provincia Jeolla	150 B2
Cuenca de Ongjin	148 A2
Cuenca de Onnuri	148 D2

D

Daeam	148 B1
Daecheongdo	148 A2
Daecheongho	148 C2
Daedong	148 B1
Daedonggang	148 B1
Daedongman	148 A1
Daedunsan	150 C1
Daegaksan	148 B1
Daegu	150 C2
Daegwallyeong	148 C2
Daegwan	146 B2
Daehuksando	150 B2
Daehung	146 B2
Daehungsan	146 B2
Daehongdan	146 C2
Daehwado	148 A1
Daejeon	148 C2
Daeryeonggang	146 B2
Dalseong	150 C2
Damyang	150 B2
Dancheon	146 C2
Dangjin	148 B2
Danyang	148 C2
Deokcheon	146 B3
Deokjeokdo	148 B2
Deokjeokgundo	148 B2
Deokseong	146 C2
Deokyusan	150 C2
Deungnyangman	150 C2
Distrito Saemangeum	150 B2
Dochodo	150 B2
Dokdo	148 D1
Dolsando	150 C2
Dongchang	146 B2
Dongdo	148 D1
Dongducheon	148 C2
Donggang	148 C2
Donghae	148 D2
Donghanman	148 C1
Dongnim	146 A3
Dongsangot	148 B2
Dongsin	146 B2
Dumangang	146 D1
Duryusan	146 C2, 148 C1
Dutasan	148 D2

E

Eonjinsan	148 B1
Eonjinsanmaek	148 B1
Eorang	146 D2

Estación de Investigación Oceánica Gageocho	150 A3
Estación de Investigación Oceánica leodo	150 A3
Estrecho de Corea	150 C3
Estrecho de Jeju	150 B3
Eumseong	148 C2
Euncheon	148 B1
Eundeok(Gyeongheung)	146 D1
Eungbongsan	148 D2
Eunpa	148 B1
Eunpaho	148 B1
Eunsan	148 B1
Eunyul	148 B1

F

Ferrocarril de alta velocidad Gyeongbu	150 C1
Ferrocarril de alta velocidad Honam	150 B2

G

Gado	148 A1
Gaecheon	148 B1
Gaedo	150 C2
Gaemagowon	146 C2
Gaepung	148 B2
Gaeseong	148 B1
Gageodo	150 B2
Gajisan	150 C2
Gangdong	148 B1
Ganggye	146 B2
Ganghwa	148 B2
Ganghwado	148 B2
Gangjin	150 B2
Gangnam	148 B1
Gangnamsanmaek	146 B2
Gangneung	148 C2
Gangnyeong	148 B2
Gangseo	148 B1
Gangwon-do	148 C2
Gapado	150 B3
Gapsan	146 C2
Gapyeong	148 C2
Gariwangsang	148 C2
Gauido	148 B2
Gayasan	150 C2
Geobukseon Daegyo	150 C2
Geochagundo	150 B2
Geochang	150 C2
Geoga Daegyo	150 C2
Geogumdo	150 C2
Geoje	150 C2
Geojedo	150 C2
Geomdeoksan	146 C2
Geomundo	150 C2
Geumcheon	148 B1
Geumdangdo	150 C2
Geumgang	148 C1, 150 B1
Geumgangsang	148 C1
Geumhogang	150 C2
Geumodo	150 C2
Geumsan	150 C1
Geumseongho	146 B3
Geumya	148 C1
Gidaebong	146 D1
Gijang	150 D2
Gilju	146 D2
Gimcheon	150 C1
Gimhae	150 C2
Gimhwa	148 C1
Gimje	150 B2
Gimpo	148 B2
Goesan	148 C2
Gogunsanyeoldo	150 B2
Goheung	150 C2
Goksan	148 B1
Gokseong	150 C2
Gopung	146 B2
Goryeong	150 C2
Gosan	148 C1
Goseong	148 C1, 150 C2
Goseongsang	146 D2
Gowon	148 C1
Goyang	148 B2
Goyeondusan	146 D1
Guamho	148 B1
Guijang	146 B3
Gumi	150 C1
Gunpo	148 B2
Gunsan	150 B2
Gunwi	150 C1
Gureopdo	148 B2
Guri	148 C2
Gurye	150 C2
Guseong	146 B3

Gwail	148 B1
Gwaksan	146 B3
Gwangju	148 C2, 150 B2
Gwangjusanmaek	148 C1
Gwangmyeong	148 B2
Gwangyang	150 C2
Gwangyangman	148 A1, 150 C2
Gwacheon	148 B2
Gwesangbong	146 D2
Gyeokryeolbiyeoldo	148 B2
Gyeonggi-do	148 B2
Gyeonggiman	148 B2
Gyeongju	150 D2
Gyeongsang	150 C2
Gyeongsangbuk-do	148 C2
Gyeongsangnam-do	150 C2
Gyeongseong	146 D2
Gyeongseongman	146 D2
Gyeryong	150 C1
Gyeryongsang	150 C1
Gyodongdo	148 B2

H

Hadong	150 C2
Haeju	148 B1
Haenam	150 B2
Hajodo	150 B2
Hallasan	150 B3
Haman	150 C2
Hamgyeongbuk-do	146 D2
Hamgyeongnam-do	146 C2
Hamgyeongsanmaek	146 D2
Hamheung	146 C3
Hamheungman	146 C3
Hamju	146 C3
Hampyeong	150 B2
Hamyang	150 C2
Hanam	148 C2
Hangang	148 B2
Hangryeong	148 C1
Hansando	150 C2
Hapcheon	150 C2
Hapcheonho	150 C2
Hataedo	150 B2
Heocheon	146 C2
Heochang	146 C2
Heuksangundo	150 B2
Heuksanjedo	150 B2
Hodobando	148 C1
Hoechang	148 B1
Hoengseong	148 C2
Hoengseongho	148 C2
Hoeryeong	146 D1
Hoeyang	148 C1
Homigot	150 D1
Honam Pyeongya	150 B2
Hongcheon	148 C2
Hongcheongang	148 C2
Hongdo	150 B2
Hongseong	148 B2
Hongwon	146 C2
Huchang(Gimhyeongjik)	146 C2
Huicheon	146 B2
Hwaaksan	148 C1
Hwacheon	148 C1
Hwadae	146 D2
Hwanghaenam-do	148 B1
Hwangju	148 B1
Hwangnyongsang	148 C1
Hwaongho	148 B2
Hwapyeong	146 B2
Hwaseong	148 B2
Hwaseong(Myeonggan)	146 D2
Hwasun	150 B2
Hwanghaebuk-do	148 B1
Hyangsan	146 B2
Hyeongsang	150 D2
Hyesan	146 C2

I

Icheon	148 B1, 148 C2
Iksan	150 B2
Imhaho	148 C2
Imjado	150 B2
Imjingang	148 B2
Imsil	150 C2
Incheon	148 B2
Incheon Daegyo	148 B2
Inje	148 C1
Insan	148 B1
Irwolsan	148 D2
Iwon	146 C2

J		
Jaeryeong	148 B1	
Jaeundo	150 B2	
Jagang-do	146 B2	
Jangbongdo	148 B2	
Janggang	146 B2	
JangHeung	150 B2	
Jangjagangho	146 B2	
Jangjin	146 C2	
Jangjingang	146 C2	
Jangjinho	146 C2	
Jangpung	148 B1	
Jangsangot	148 A1	
Jangseong	150 B2	
Jangsu	150 C2	
Jangyeon	148 B1	
Jaseong	146 B2	
Jawoldo	148 B2	
Jecheon	148 C2	
Jeju	150 B3	
Jejudo	150 B3	
Jeokyuryeongsanmaek	146 B2	
Jeollabuk-do	150 C2	
Jeollanam-do	150 B2	
Jeoncheon	146 B2	
Jeongeup	150 B2	
Jeongju	146 B3	
Jeongpyeong	146 C3	
Jeongseon	148 C2	
Jeonju	150 C2	
Jeungdo	150 B2	
Jeungpyeong	148 C2	
Jeungsan	148 B1	
Jido	150 B2	
Jinan	150 C2	
Jincheon	148 C2	
Jindo	150 B2	
Jinhaeman	150 C2	
Jinju	150 C2	
Jinyangho	150 C2	
Jirisan	150 C2	
Josanman	146 D1	
Juamho	150 C2	
Junggang	146 B2	
Junghwa	148 B1	
Juwangsan	148 D2	

M		
Macheollyeongsanmaek	146 C2	
Maenggoldo	150 B2	
Maengsan	148 B1	
Manisan	148 B2	
Manjaedo	150 B2	
Manpo	146 B2	
Manpungho	146 A2	
Marado	150 B3	
Mar Amarillo	148 A2	
Masingnyeongsanmaek	148 B1	
Mayangdo	146 C3	
Meseta de Gangwon	148 D1	
Mireukdo	150 C2	
Miryang	150 C2	
Mokpo	150 B2	
Monte Submarino Anyongbok	148 D1	
Muan	150 B2	
Mudeungsan	150 C2	
Muju	150 C1	
Muncheon	148 C1	
Mundeok	148 B1	
Mungapdo	148 B2	
Mungyeong	148 C2	
Munsusan	146 A3	
Musan	146 D1	
Muuido	148 B2	
Myeongcheon	146 D2	
Myeoraksan	148 B1	
Myeoraksanmaek	148 B1	
Myodo Daegyo	150 C2	
Myohyangsanmaek	146 B3	

N		
Naejangdo	148 B1	
Naejangsan	150 B2	
Naenarodo	150 C2	
Naju	150 B2	
Naju Pyeongya	150 B2	
Nakanbong	148 B1	
Nakdonggang	148 C2, 150 C1	
Namdaecheon	146 C2	
Namdeogyusan	150 C2	
Namgang	150 C2	

Namhae	150 C2
Namhaedo	150 C2
Namhangang	148 C2
Nampo	148 B1
Namwon	150 C2
Namyangju	148 C2
Namyangman	148 B2
Nangnim	146 C2
Nangnimho	146 C2
Nangninsanmaek	146 C2
Naseon(Najin)	146 D1
Nohwado	150 B2
Nonsan	150 C1
Nonsan Pyeongya	150 B1

O		
Odaesan	148 C2	
Oenarodo	150 C2	
Okcheon	150 C1	
Okjeongho	150 C2	
Oncheon	148 B1	
Ongjin	148 B2	
Onseong	146 D1	
Oro(Yeonggwang)	146 C2	
Osan	148 C2	

P		
Paju	148 B2	
Parque Nacional Bukhansan	148 B2	
Parque Nacional Byeonsanbando	150 B2	
Parque Nacional Chiaksan	148 C2	
Parque Nacional Dadohaehaesang	150 B2	
Parque Nacional Deokyusan	150 C2	
Parque Nacional Gayasan	150 C2	
Parque Nacional Gyeongju	150 D2	
Parque Nacional Gyeryongsan	150 C1	
Parque Nacional Hallasan	150 B3	
Parque Nacional Hallyeohaesang	150 C2	
Parque Nacional Jirisan	150 C2	
Parque Nacional Juwangsan	148 D2	
Parque Nacional Mudeungsan	150 C2	
Parque Nacional Naejangsan	150 B2	
Parque Nacional Odaesan	148 C2	
Parque Nacional Seoraksan	148 C1	
Parque Nacional Sobaeksan	148 C2	
Parque Nacional Songnisan	148 C2	
Parque Nacional Taeanhaean	148 B2	
Parque Nacional Taebaeksan	148 C2	
Parque Nacional Wolchulsan	150 B2	
Parque Nacional Woraksan	148 C2	
Palgongsan	150 C1	
Pangyo	148 C1	
Paroho	148 C1	
Pihyeon	146 A2	
Pocheon	148 C2	
Pohang	150 D1	
Provincia Autónoma Especial de Jeju	150 B3	
Pungsan(Gimhyeonggwon)	146 C2	
Pungseo	146 C2	
Pungseoho	146 C2	
Pyeonganbuk-do	146 A2	
Pyeongannam-do	148 B1	
Pyeongchang	148 C2	
Pyeonggang	148 C1	
Pyeonggildo	150 C2	
Pyeongsan	148 B1	
Pyeongseong	148 B1	
Pyeongtaek	148 C2	
Pyeongwon	148 B1	
Pyeongyang	148 B1	

R		
Reservorio Songwon	146 B2	
Reservorio Taecheon	146 B2	
Reservorio Wonbong	146 C2	
Reservorio Yeui	148 B1	

S		
Sacheon	150 C2	
Saebyeol(Gyeongwon)	146 D1	
Sakju	146 B2	
Samcheok	148 D2	
Samcheon	148 B1	
Samdobong	150 C1	
Samjiyeon	146 C2	
Samsu	146 C2	
Sancheong	150 C2	
Sangju	148 C2	

Sangtaedo	150 B2
Sangwon	148 B1
Sapgyoho	148 B2
Sariwon	148 B1
Saryangdo	150 C2
Sejong	148 C2
Seocheon	150 B1
Seodo	148 D1
Seodusu	146 C2
Seoechoado	150 B2
Seogwipo	150 B3
Seohae Daegyo	148 B2
Seohanman	148 B1
Seoheung	148 B1
Seoheungho	148 B1
Seokdo	148 A1
Seolbongsan	146 D2
Seoncheon	146 A3
Seongcheon	148 B1
Seongcheongang	146 C2
Seonggan	146 B2
Seonginbong	148 D1
Seongjin(Gimchaek)	146 D2
Seongju	150 C2
Seongmodo	148 B2
Seongnam	148 C2
Seonyudo	150 B2
Seoraksan	148 C1
Seosan	148 B2
Seül	148 B2
Sepo	148 C1
Siheung	148 B2
Sihwaho	148 B2
Sijung	146 B2
Sinan	150 B2
Sincheon	148 B1
Sindo	146 A3
Singye	148 B1
Sinheung	146 C2
Sinmido	148 A1
Sinpa(Gimjeongsuk)	146 C2
Sinpo	146 C2
Sinpyeong	148 B1
Sinuiju	146 A2
Sinwon	148 B1
Sinyang	148 B1
Soangundo	150 B2
Sobaeksan	148 C2
Sobaeksanmaek	148 C2
Socheongdo	148 A2
Sojunggangundo	150 B2
Sokcho	148 C1
Songhwa	148 B1
Songido	150 B2
Songnim	148 B1
Songnisan	148 C2
Songwon	146 B2
Sonjukyeoldo	150 C2
Soyangho	148 C2
Suan	148 B1
Sudong	148 C1
Sukcheon	148 B1
Sunan	148 B1
Sunchang	150 C2
Suncheon	148 B1, 150 C2
Suncheonman	150 C2
Sunwido	148 B2
Supungho	146 B2
Suwon	148 C2

T		
Taean	148 B2	
Taebaek	148 D2	
Taebaeksan	148 C2	
Taebaeksanmaek	148 C1, 148 D2	
Taecheon	146 B3	
Taetan	148 B1	
Tando	148 A1	
Terraplén Saemangeum	150 B2	
Tierra reclamada al mar Gyehwado	150 B2	
Tierra reclamada al mar Seosan	148 B2	
Toejo(Nagwon)	146 C3	
Tongcheon	148 C1	
Tongyeong	150 C2	
Tosan	148 B1	
Túnel submarino Gadeok	150 C2	

U		
Udo	148 B2, 150 B3	
Uiyeongbu	148 C2	
Uiju	146 A2	

Uiryeong	150 C2
Uiseong	150 C1
Uiwang	148 B2
Uldo	148 B2
Uljin	148 D2
Ulju	150 D2
Ulleung	148 D1
Ulleungdo	148 D1
Ulsan	150 D2
Unheung	146 C2
Unjangsan	150 C2
Unjeon	146 B3
Unmudo	148 B1
Unmunho	150 C2
Unsan	146 B2
Usi	146 B2

V		
Valle de Jeju	150 C3	

W		
Wando	150 B2	
Wanju	150 C2	
Wido	150 B2	
Wiwon	146 B2	
Wolchulsan	150 B2	
Wonju	148 C2	
Wonsan	148 C1	
Wonsando	150 B1	
Woraksan	148 C2	

Y		
Yangdeok	148 B1	
Yanggang-do	146 C2	
Yanggu	148 C1	
Yangpyeong	148 C2	
Yangsan	150 D2	
Yangyang	148 C1	
Yecheon	148 C2	
Yeojaman	150 C2	
Yeoju	148 C2	
Yeomju	146 A3	
Yeonan	148 B2	
Yeonbaek Pyeongya	148 B2	
Yeoncheon	148 C1	
Yeondo	150 C2	
Yeongam	150 B2	
Yeongbyeon	146 B3	
Yeongcheon	150 C2	
Yeongdeok	148 D2	
Yeongdong	150 C1	
Yeonggwang	150 B2	
Yeongheungdo	148 B2	
Yeongheungman	148 C1	
Yeongilman	150 D1	
Yeongjong Daegyo	148 B2	
Yeongjongdo	148 B2	
Yeongju	148 C2	
Yeongsangang	150 B2	
Yeongwol	148 C2	
Yeongwon	146 B3	
Yeongyang	148 D2	
Yeonhwasan	146 C2	
Yeonpungho	148 B1	
Yeonpyeongdo	148 B2	
Yeonsa	146 D2	
Yeonsan	148 B1	
Yeontan	148 B1	
Yeosu	150 C2	
Yesan	148 B2	
Yeseonggang	148 B1	
Yisunsin Daegyo	150 C2	
Yodeok	148 B1	
Yongcheon	146 A3	
Yonggang	148 B1	
Yongin	148 C2	
Yongmunsan	148 C2	
Yongnim	146 B2	
Yongpungsan	146 B3	
Yongseong	148 B1	
Yongyeon	148 A1	

Z		
Zona Desmilitarizada(ZDM)	148 C1	



ÍNDICE DE FOTOGRAFÍAS

Página 13

Seúl es una Ciudad de Diseño de UNESCO, una ciudad moderna y vibrante: Agencia de Noticias Yonhap

Un paisaje rural típico con arrozales y canales de irrigación: Agencia de Noticias Yonhap

Una escena natural en el Parque Nacional Seoraksan, Provincia de Gangwon-do: Servicio de Parques Nacionales de la Republica de Corea

Vista de la Autopista Gyeongbu que conecta Seúl y Busan: Image Click

Escenario marítimo de la Isla de Jeju: Oficina de turismo de Jeju

Paisaje natural en la Isla de Somaemuldo, Provincia de Gyeongsangnam-do: Servicio de Parques Nacionales de la Republica de Corea

Nodo logístico Puerto de Busan: Image Click

Aldea tradicional de Hahue como un ejemplo de armonía con el entorno natural bajo los principios de Pungsu: Oficina nacional de patrimonio

Espectáculo musical perteneciente al género K-pop: Agencia de Noticias Yonhap

Familia coreana disfruta su tiempo libre en un parque, una forma de esparcimiento común: Image Click

Deporte extremo practicado al aire libre en un escenario natural: Agencia de Noticias Yonhap

Escena cotidiana en el mercado de Namdaemun, Seúl: Jang Hanbyeol

Página 14

Primavera: An, Donglib

Verano: An, Donglib

Otoño: Oficina de Control Dokdo

Invierno: Oficina de Control Dokdo

Vista panorámica de Dokdo: Oficina de Control Dokdo

Página 15

Dokdo visto desde Ulleungdo: Instituto de Investigación Dokdo

Este indicador lítico señala a Dokdo como el punto más oriental de Corea: An, Donglib

Código SCAPIN-677: Kim, Young-Hoon

La marca para mostrar que Dokdo es territorio coreano: Oficina de Control Dokdo

El indicador lítico del territorio de Corea: An, Donglib

Dokdo y Taegeukgi (bandera nacional): Oficina de Control Dokdo

Página 18

Puerta Daehanmun en el Palacio Deoksugung de la Dinastía Joseon (1392-1897): Chu, Gregory H.

Puerta Gwanghwamun en el Palacio Gyeongbokgung de la Dinastía Joseon (1392-1897): Chu, Gregory H.

Página 19

Todas las fotografías: Chu, Gregory H.

Página 21

Dos características físicas únicas en la isla de Jeju: Sanbongsan (izquierda) y el cono de toba Seongsan Ilchulbong (derecha): Provincia Autónoma Especial de Jeju, Patrimonio Mundial e Instituto de Investigación de la Montaña Halla

Página 27

Panorámica del Complejo Industrial de Gaeseong: Ministerio de Unificación

Página 31

Cuenca erosional: Instituto Nacional de Investigación del Medio Ambiente

Taffoni: Instituto Nacional de Investigación del Medio Ambiente

Domo: Instituto Nacional de Investigación del Medio Ambiente

Caos de bloques: Instituto Nacional de Investigación del Medio Ambiente

Página 32

Meandro afianzado: Instituto Nacional de Investigación del Medio Ambiente

Humedal ribereño: Instituto Nacional de Investigación del Medio Ambiente

Cascada: Instituto Nacional de Investigación del Medio Ambiente

Acantilado a orillas del río: Instituto Nacional de Investigación del Medio Ambiente

Página 33

Estero: Instituto Nacional de Investigación del Medio Ambiente

Pila de mar: Instituto Nacional de Investigación del Medio Ambiente

Duna costera: Instituto Nacional de Investigación del Medio Ambiente

Página 40

Proyecto de mantenimiento de ríos: Archivo Natural de Corea

Antes del Proyecto de Restauración del Cheonggyecheon: Agencia de Noticias Yonhap

Después del Proyecto de Restauración del Cheonggyecheon: Agencia de Noticias Yonhap

Proyectos de restauración de ríos: Municipio de Incheon

Página 53

Antes de la reforestación: Servicio Forestal de Corea

Control de erosión antes de la reforestación: Servicio Forestal de Corea

Después de la reforestación: Servicio Forestal de Corea

Página 57

Vista aérea de la Ciudad Autónoma Metropolitana de Sejong con ministerios del gobierno central alojados en el edificio largo y zigzagueante en el centro de la fotografía y edificios residenciales de gran altura en la parte superior izquierda: Agencia de Construcción de Ciudad Administrativa Multifuncional

Página 58

Años 1960 - Planta de fertilizantes: Agencia de Noticias Yonhap

Años 1970 - Autopista Gyeongbu: Agencia de Noticias Yonhap

Años 1980 - Avenida principal de Gangnam: Agencia de Noticias Yonhap

Años 1990 - Complejo de vivienda tipo departamento en Bundang: Agencia de Noticias Yonhap

Años 2000 - Ferrocarril de alta velocidad: Chu, Gregory H.

Años 1960 - Complejo de Industria de Exportación de Guro: Agencia de Noticias Yonhap

Años 1970 - Astillero, Ulsan: Agencia de Noticias Yonhap

Años 1980 - Juegos Olímpicos de Seúl: Agencia de Noticias Yonhap

Años 1990- Puente Seohaedaegyo: Agencia de Noticias Yonhap

Años 2000 - Aerogeneradores en la cresta montañosa Baekdudaegan: Agencia de Noticias Yonhap

Página 64

Ilsan: Corporación de Tierra y Vivienda de Corea

Bundang: Corporación de Tierra y Vivienda de Corea

Jungdong: Corporación de Tierra y Vivienda de Corea

Pangyo: Corporación de Tierra y Vivienda de Corea

Gimpo Hangang: Corporación de Tierra y Vivienda de Corea

Dongtan 1: Corporación de Tierra y Vivienda de Corea

Página 65

El jardín de la terraza del edificio adorna el complejo de oficinas gubernamentales en Sejong. Los edificios altos en la parte de atrás son complejos residenciales: Agencia de Noticias Yonhap

Pyeongchon: Corporación de Tierra y Vivienda de Corea

Sanbon: Corporación de Tierra y Vivienda de Corea

Paju Unjeong: Corporación de Tierra y Vivienda de Corea

Wirye: Corporación de Tierra y Vivienda de Corea

Página 70

Samsung d'light es una sala de exposición que muestra las últimas innovaciones para los productos electrónicos de Samsung: Chu, Gregory H.

Página 75

Un parque eólico en la Isla de Jeju indica la disposición de Corea del Sur para invertir en recursos de energía renovable: Chu, Gregory H.

Página 89

Todas las fotografías: Chu, Gregory H.

Página 91

Todas las fotografías: Chu, Gregory H.

Página 97

Familia en atuendo tradicional coreano: Fotolia

Comida coreana: Municipalidad de Jeonju

Paisaje nocturno del Palacio Gyeongbokgung: Administración del Patrimonio Cultural

Paisaje nocturno del Museo Nacional de Corea: Museo Nacional de Corea

Casa de ópera en el Centro de Arte de Seúl: Centro de Arte de Seúl

Un intérprete de eventos al aire libre posa en traje tradicional coreano con un tambor típico de Corea (Janggu): Chu, Gregory H.

Página 98

Una iglesia cristiana ubicada en el corazón del barrio chino en la ciudad de Incheon: Chu, Gregory H.

Ejemplo representativo del paisaje de los templos budistas: Servicio de Parques Nacionales de la Republica de Corea

Jóvenes disfrutando de una excursión en un parque en vestidos tradicionales y tomando fotografías en un teléfono celular: Chu, Gregory H.

Los coreanos toman en serio su trabajo, ya sea limpiando con aerosol una pared urbana o moviendo contenedores pesados con grúas: Chu, Gregory H.

Vista panorámica de un barrio de estilo arquitectónico tradicional

en un entorno moderno: Cho Haesoo

La República de Corea es una nación democrática donde los ciudadanos ejercen su derecho a la libre expresión: Chu, Gregory H.

Una comunidad agrícola rural típica con invernaderos que cultivan productos comercializables: Chu, Gregory H.

Vista aérea de un centro comercial amigable con el medio ambiente: Image Click

Página 99

Patrimonio de la humanidad al este de la ciudad de Gyeongju, que muestra los montículos de tumbas de la realeza de la dinastía Silla (57 a. C.-935 d. C.): Chu, Gregory H.

Un área verde dentro de la ciudad: Chu, Gregory H.

Preparación de *Kimchi*, un tipo de ensalada picante que se usa para acompañar los platillos coreanos tradicionales: Kwon, Tae Gyun

Ceremonia de cambio de guardia frente a un palacio: Chu, Gregory H.

Una intérprete en vestido tradicional toca la flauta (Daegeum): Chu, Gregory H.

Vista panorámica de una playa en pleno verano: Agencia de Noticias Yonhap

Una combinación de tiendas rusas y chinas atrae turistas: Chu, Gregory H.

Un mercado de pescado al aire libre donde las mujeres venden mariscos vivos que incluyen pulpos, calamares y caracoles de mar: Chu, Gregory H.

Humedal protegido como patrimonio natural: Ministerio de Cultura

Un caricaturista callejero elaborando dibujos de niños: Chu, Gregory H.

En un salón de clases de una preparatoria de nivel superior especializada en ciencia en Seúl: Chu, Gregory H.

Las actividades de esparcimiento están disponibles en muchos entornos urbanos. Esta foto se tomó en el Parque Central en Incheon, donde los recorridos en bote son populares entre las familias: Chu, Gregory H.

A muchas personas, especialmente las de la generación más joven, les gusta ir de excursión a lugares pintorescos como esta cascada cerca de la ciudad de Seogwipo en la parte sur de la isla de Jeju: Chu, Gregory H.

Escena de un campo agrícola en el otoño: Oficina nacional de patrimonio

Página 102

Tanggeonbong: An, Donglib

Samhyeongjegul Bawi: An, Donglib

Hanbando Bawi: Oficina de Control Dokdo

Dak Bawi: An, Donglib

Kokkiri Bawi: An, Donglib

Buchae Bawi: An, Donglib

Dongnimmun Bawi: An, Donglib

Página 103

Caracol de Lischke: Oficina Regional Daegu, Ministerio del Medio Ambiente

Chaetomorpha: Oficina Regional Daegu, Ministerio del Medio Ambiente

Erizo de mar púrpura: Oficina Regional Daegu, Ministerio del Medio Ambiente

Alga verde: Oficina Regional Daegu, Ministerio del Medio Ambiente

Caracol (*Calliostoma*): Oficina Regional Daegu, Ministerio del Medio Ambiente

Ulva: Oficina Regional Daegu, Ministerio del Medio Ambiente

Crisantemo ártico: An, Donglib

Madreselva de Morrow: Oficina Regional Daegu, Ministerio del Medio Ambiente

Boj (*Euonymus europaeus*): Oficina Regional Daegu, Ministerio del Medio Ambiente

Espinaca de Nueva Zelanda (*Tetragonia tetragonoides*): Oficina Regional Daegu, Ministerio del Medio Ambiente

Acetosilla (*Oxalis Acetosella*): Oficina Regional Daegu, Ministerio del Medio Ambiente

Paloma torcaz: Oficina Regional Daegu, Ministerio del Medio Ambiente

Petirrojo siberiano (*Luscinia calliope*): Oficina Regional Daegu, Ministerio del Medio Ambiente

Petrel tormentoso: An, Donglib

Gaviota de cola negra: An, Donglib

Página 104

Alimentos preparados con bellotas: Korearoot, Inc.

Página 105

Prácticas ecológicas tradicionales: Korearoot, Inc.

Bosque Mulgeon-ri: Park, Chan-Ryul

Bosque Songmal: Park, Chan-Ryul

Página 106

Investigación de las características geomorfológicas: Lee, Jaeho

Investigación de la vegetación: Song, Sekyu

Investigación de la flora y la fauna: Jang, Hoan-Jin

Página 110

❶ Geoparque Nacional Cinturón de la Paz Gangwon-do: Servicio de Parques Nacionales de la República de Corea

❷ Geoparque Nacional Ulleungdo-Dokdo: Servicio de Parques Nacionales de la República de Corea

❸ Geoparque Nacional Área Mudeungsan: Servicio de Parques Nacionales de la República de Corea

❹ Geoparque Nacional Cheongsong: Servicio de Parques Nacionales de la República de Corea

❺ Geoparque Nacional Busan: Servicio de Parques Nacionales de la República de Corea

❻ Geoparque Nacional Provincia Autónoma Especial de Jeju: Servicio de Parques Nacionales de la República de Corea

❼ Geoparque Nacional Ríos Hantangang-Imjingang: Kim, Won Seob

Página 111

Humedal Changnyeong Upo (Pantano Uponeup): Chu, Gregory H.

Hay plantas raras en el Pantano Uponeup, Changnyeong: Chu, Gregory H.

Página 115

Todas las fotografías: Servicio Geológico de los Estados Unidos

Página 116

El Vertedero Nanjido No.1 relleno en el proceso de convertirlo en el Parque Haneul. Observe la altura del vertedero comparándolo con los edificios al frente de la fotografía: Parque de la Copa Mundial, Gobierno Metropolitano de Seúl
Suelo que cubre el sitio del Relleno Sanitario Metropolitano. Los tubos se construyen para capturar gas metano y usarlo en la generación de electricidad: Periódico JoongAng

Página 117

Vista panorámica del Parque Noeul: Parque de la Copa Mundial, Gobierno Metropolitano de Seúl

Vista panorámica del Parque Haneul: Parque de la Copa Mundial, Gobierno Metropolitano de Seúl

Vista panorámica del Campo de golf público: Periodico Kyeong-Gi

Vista panorámica del Complejo Bio-verde: Periodico Kyeong-Gi

Página 121

Evento de marea roja: Centro Satelital Oceánico de Corea

Evento de marea verde: Centro Satelital Oceánico de Corea

Página 130

Changdeokgung: Administración de Patrimonio Cultural

Jongmyo: Kwon, Tae Gyun

Fortaleza de Hwaseong: Kwon, Tae Gyun

Namhansanseong: Kwon, Tae Gyun

Gruta de Seokguram y Templo Bulguksa: Kwon, Tae Gyun

Pueblos históricos de Corea: Hahoe: Kwon, Tae Gyun

Pueblos históricos de Corea: Yangdong: Kwon, Tae Gyun

Monumentos y sitios históricos en Gaeseong: Rii Hae Un

Complejo de tumbas de Goguryeo: Roger Shepherd

Sistema de tubos de lava Geomunoreum: Agencia de Noticias Yonhap

Reserva Natural Hallasan: Agencia de Noticias Yonhap

Cono de Toba Seongsan Ilchulbong: Agencia de Noticias Yonhap

Página 131

Los Sitios Dolmen de Gochang, Hwasun, y Ganghwa: Kwon, Tae Gyun

Las Tumbas Reales de la Dinastía Joseon: Kwon, Tae Gyun

Janggyeong Panjeon en el Templo Haeinsa: Kwon, Tae Gyun

Daejanggyeong: Kwon, Tae Gyun

Las áreas históricas de Gyeongju: Administración de Patrimonio Cultural

Jongmyo Jerye y Jongmyo Jeryeak: Kwon, Tae Gyun

Festival de Gangneung Danoje: Administración de Patrimonio Cultural

Canto épico Pansori: Administración de Patrimonio Cultural

Patrimonio documental de los derechos humanos: Administración de Patrimonio Cultural

Gagok: Administración de Patrimonio Cultural

Ronda Ganggangsullae: Administración de Patrimonio Cultural

Taekkyeon: Administración de Patrimonio Cultural

Página 133

Estudiantes del Instituto Rey Sejong, en Buenos Aires: Centro Cutral Coreano en Argentina

Presentación del grupo BTS en el Central Park de Nueva York: Agencia de Noticias Yonhap

Página 134

Fotografías que muestran el Primer Meridiano físico en el Observatorio de Greenwich. Aquí, un hombre y una mujer están separados geográficamente por los hemisferios. Él está en el este, ella está en el oeste: Chu, Gregory H.

EL ATLAS NACIONAL DE COREA. Edición Abreviada

Fecha de impresión Julio 2019

Fecha de publicación Julio 2019

Editor responsable Yu, Kiyun

Instituto Nacional de Información Geográfica (INIG),
Ministerio de Tierra, Infraestructura y Transporte

Dirección postal

92 Worldcup-ro,
Yeongtong-gu, Suwon-si,
Gyeonggi-do 16517
REPÚBLICA DE COREA

Teléfono +82-31-210-2600

Fax +82-31-210-2644

Puede consultar El Atlas Nacional de Corea en la página oficial del INIG,
<http://nationalatlas.ngii.go.kr>

D. R. © Instituto Nacional de Información Geográfica (INIG), 2019. Todos los derechos reservados.



9 788993 841350
ISBN 978-89-93841-35-0